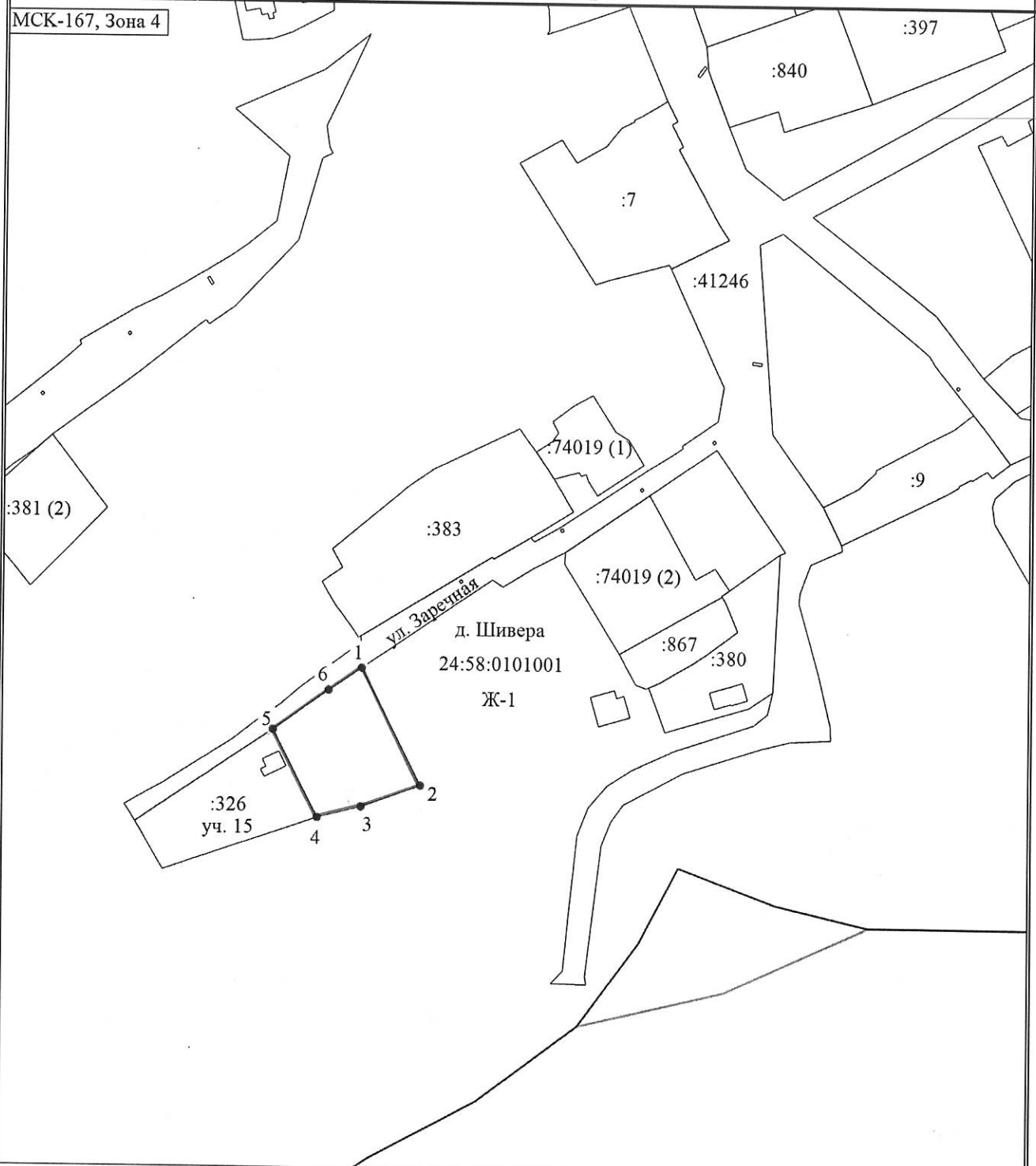






# Схема расположения земельного участка или земельных участков на кадастровом плане территории

МСК-167, Зона 4



Масштаб 1:2000

## Условные обозначения

-  - Часть границы, местоположение которой определено при выполнении кадастровых работ
-  - Характерная точка границы земельного участка, сведения о которой отсутствуют в ЕГРН, местоположение которой определено при кадастровых работах (новая характерная точка)
-  - Обозначение новой характерной точки
-  - Часть границы, сведения ЕГРН о которой позволяют однозначно определить ее положение на местности
- 24:58:0101001 - Номер кадастрового квартала
- Ж-1 - Зона застройки индивидуальными жилыми домами