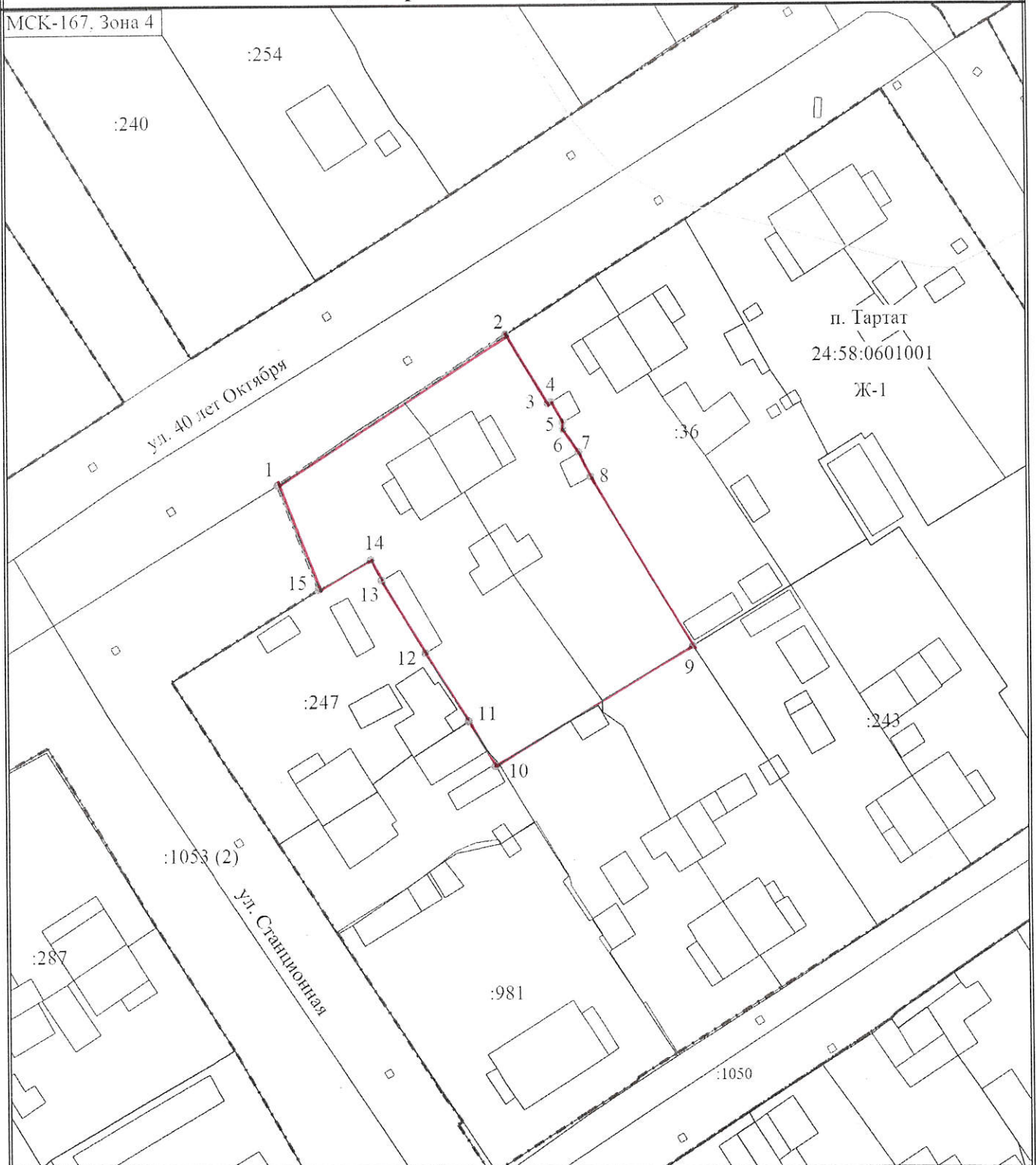





Схема расположения земельного участка или земельных участков на кадастровом плане территории

МСК-167, Зона 4



Масштаб 1:800

Условные обозначения

-  - Часть границы, местоположение которой определено при выполнении кадастровых работ
-  - Характерная точка границы земельного участка, сведения о которой отсутствуют в ЕГРН, местоположение которой определено при кадастровых работах (новая характерная точка)
- 1 - Обозначение новой характерной точки
- 24:58:0601001 - Номер кадастрового квартала
-  - Граница территориальной зоны
- Ж-1 - Зона застройки индивидуальными жилыми домами