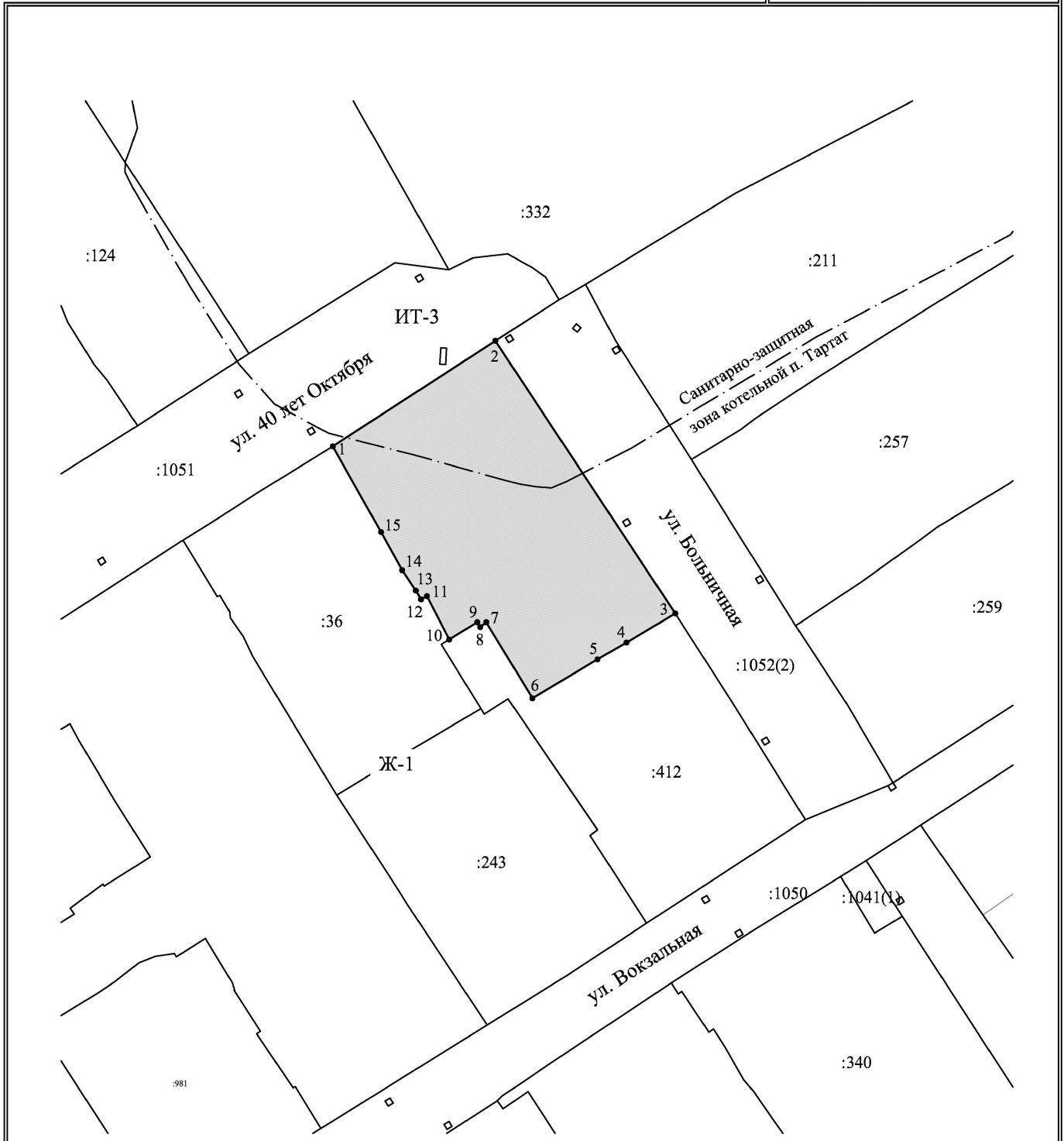


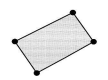
**Схема расположения земельного участка или земельных участков  
на кадастровом плане территории**

Лист № 2, всего листов 2




**Масштаб 1: 1000**

**Условные обозначения:**



- границы образуемого земельного участка



- граница зоны с особыми условиями использования территории



- характерная точка границы образуемого земельного участка

- зона застройки

Ж-1 индивидуальными жилыми домами

ИТ-3 - зона улично-дорожной сети