

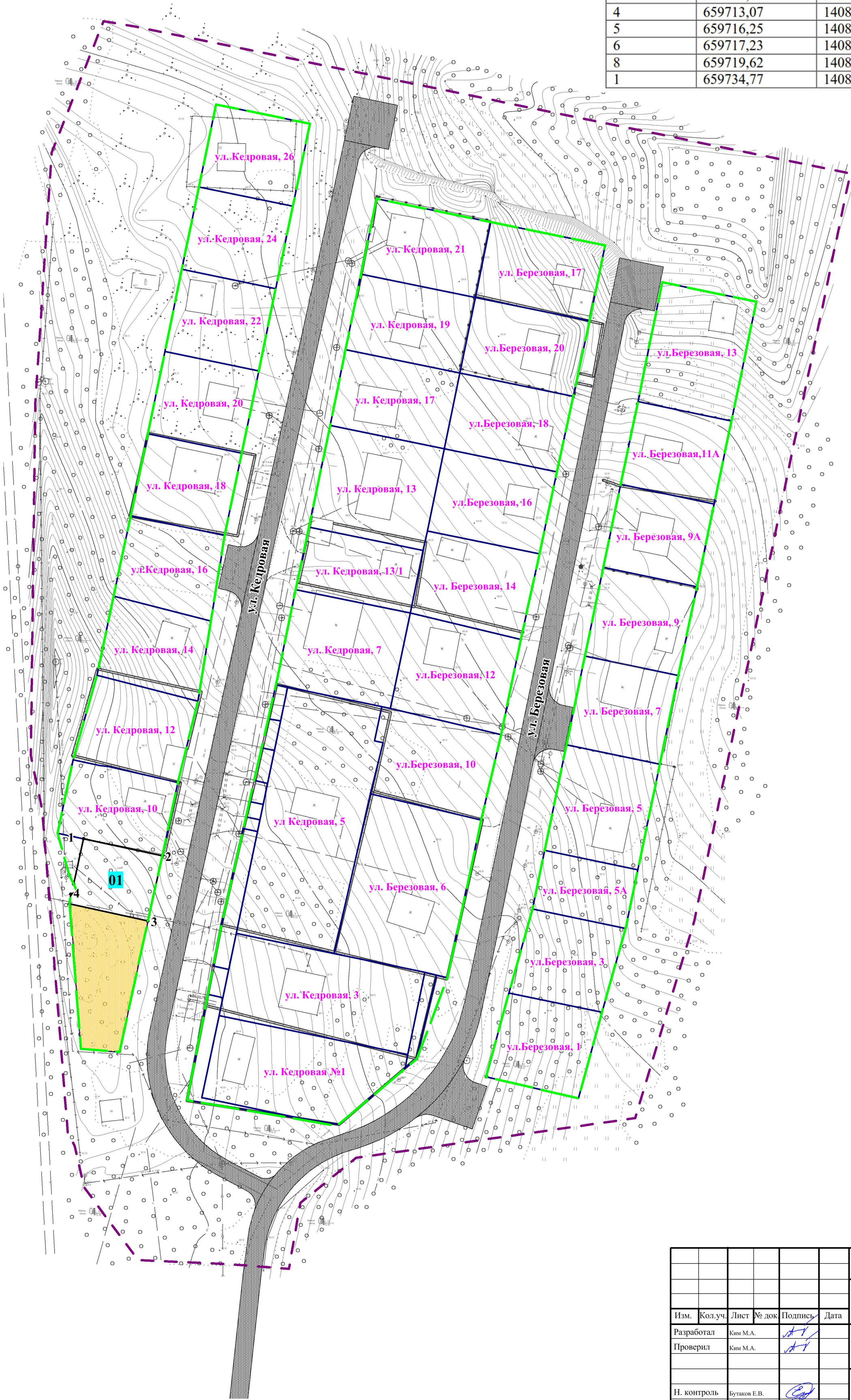
ПРОЕКТ ВНЕСЕНИЯ ИЗМЕНЕНИЙ В ДОКУМЕНТАЦИЮ  
ПРОЕКТА ПЛАНИРОВКИ ТЕРРИТОРИИ И ПРОЕКТА МЕЖЕВАНИЯ ТЕРРИТОРИИ КВАРТАЛА № 103  
(РАЙОН УЛИЦ БЕРЕЗОВАЯ, КЕДРОВАЯ) Г. ЖЕЛЕЗНОГОРСК ЗАТО ЖЕЛЕЗНОГОРСК КРАСНОЯРСКОГО КРАЯ,  
УТВЕРЖДЕННОГО ПОСТАНОВЛЕНИЕМ АДМИНИСТРАЦИИ ЗАТО Г. ЖЕЛЕЗНОГОРСК ОТ 06.04.2019 № 253

ЧЕРТЕЖ ПЛАНИРОВКИ ТЕРРИТОРИИ М 1:1000

ВЕДОМОСТЬ КООРДИНАТ ПОВОРОТНЫХ ТОЧЕК  
УСТАНОВЛИВАЕМОЙ КРАСНОЙ ЛИНИИ

Красная линия 01

Номер точки	X	Y	Дирекционный угол	Длина
1	659734,77	140875,76	102° 10' 30"	26,88
2	659729,10	140902,04	192° 22' 51"	22,25
3	659707,37	140897,27	282° 16' 10"	26,82
4	659713,07	140871,06	8° 45' 35"	3,22
5	659716,25	140871,55	64° 33' 30"	2,28
6	659717,23	140873,61	334° 29' 58"	2,65
8	659719,62	140872,47	12° 15' 36"	15,49
1	659734,77	140875,76		



УСЛОВНЫЕ ОБОЗНАЧЕНИЯ

ГРАНИЦЫ




- Граница территории проектирования
- Граница планируемого элемента планировочной структуры
- Устанавливаемые красные линии
- 01 Условный номер устанавливаемой красной линии
- 1 Поворотные точки красной линии

ОБЪЕКТЫ ТРАНСПОРТНОЙ  
ИНФРАСТРУКТУРЫ

- Улично- дорожная сеть

ЗОНЫ ПЛАНИРУЕМОГО РАЗМЕЩЕНИЯ  
ОБЪЕКТОВ КАПИТАЛЬНОГО СТРОИТЕЛЬСТВА

- Зона объекта индивидуальной жилой застройки

						ПП 41/ПМ 55-2023			
						Проект внесения изменений в документацию проекта планировки территории и проекта межевания территории квартала № 103 (район улиц Березовая, Кедровая) г. Железнодорожный ЗАТО Железнодорожный Красноярского края, утвержденного постановлением Администрации ЗАТО г. Железнодорожный от 06.04.2019 № 253			
Изм.	Кол.уч.	Лист	№ док	Подпись	Дата	Основная часть проекта планировки	Стадия	Лист	Листов
Разработал		Ким М.А.					ПП	1	1
Проверил		Ким М.А.				Чертеж планировки территории М 1:1000	ООО "Терпланпроект"		
И.л. контроль		Бутанов Е.В.							
Утвердил		Мусайчук С.В.		