




Условные обозначения:

-  Границы проектируемой территории
 Границы существующих земельных участков, учтенных в ЕГРН
 Действующие красные линии

[illegible]